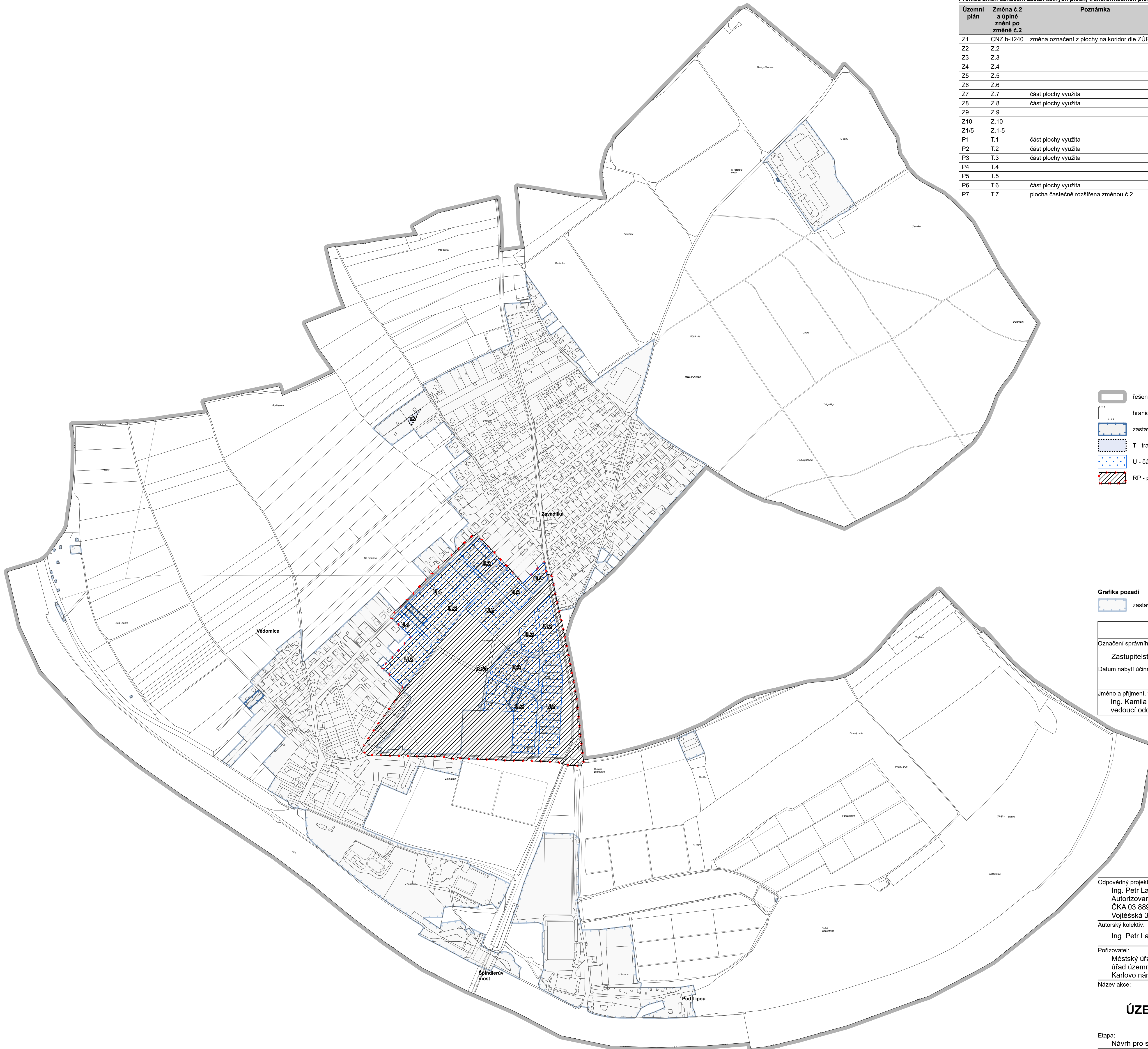








Přehled změn označení zastavitelných ploch, transformačních ploch a ploch změn v krajině:


Uzemní plán	Změna č. 2 a úplné znění po změně č. 2	Poznámka
Z1	CNZ.b-II/240	změna označení z plochy na koridor dle ZÚR
Z2	Z.2	
Z3	Z.3	
Z4	Z.4	
Z5	Z.5	
Z6	Z.6	
Z7	Z.7	část plochy využitá
Z8	Z.8	část plochy využitá
Z9	Z.9	
Z10	Z.10	
Z1/5	Z.1-5	
P1	T.1	část plochy využitá
P2	T.2	část plochy využitá
P3	T.3	část plochy využitá
P4	T.4	
P5	T.5	
P6	T.6	část plochy využitá
P7	T.7	plocha částečně rozšířena změnou č.2

Územní plán	Změna č.2 a úplné znění po změně č.2	Poznámka
P8	T.8	
P9	T.9	
P11	T.11	část plochy využitá
P12	T.12	
P13	T.13	
P14	T.14	
P15	T.15	
P16	T.16	část plochy využitá
P18	T.18	část plochy využitá
P19	T.19	
P1/4	-	plocha využitá
-	K.1	plocha navržena v ÚP, změnou doplněno číselné označení
-	K.2	plocha navržena v ÚP, změnou doplněno číselné označení
-	K.3	plocha navržena v ÚP, změnou doplněno číselné označení
-	K.4	plocha navržena v ÚP, změnou doplněno číselné označení



	řešené území
	hranice katastrálních území
	zastavěné území aktualizované změnou č.2 k 10.3.2026
	T - transformační plocha navržená změnou č.2
	U - část územního plánu s prvky regulačního plánu
	RP - plochy a koridory podmíněné vydáním regulačního plánu - rušené změnou č.2

Grafika pozadí

 zastavěné území dle ÚP

Záznam o účinnosti	
Označení správního orgánu, který změnu územního plánu vydal:	Otisk úředního razítka:
Zastupitelstvo obce Vědomice	
Datum nabytí účinnosti změny:	
Jméno a příjmení, funkce a podpis oprávněné úřední osoby pořizovatele: Ing. Kamila Kloubská, vedoucí oddělení úřadu územního plánování	

Odpovědný projektant:
Ing. Petr Laube
Autorizovaný architekt pro obor územní plánování
ČKA 03 889
Vojtěšská 391, 277 11 Neratovice

Autorský kolektiv:
Ing. Petr Laube

Pořizovatel:
Městský úřad Roudnice nad Labem,
úřad územního plánování,
Karlovo nám. 21, 413 01 Roudnice n/L

Objednatel:
Obec Vědomice
Na průhonu 270
413 01 Roudnice nad Labem

Název akce:

ZMĚNA č.2 ÚZEMNÍHO PLÁNU VĚDOMICE



Etapa:
Návrh pro společné jednání a veřejné projednání

Název výkresu:
Výkres základního členění území

Formát:	A1
Datum:	03 / 2026
Měřítko:	1 : 5 000
Číslo paré:	
Číslo výkresu:	

